



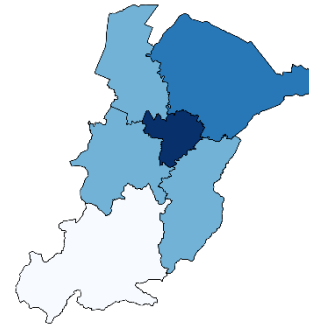
### Report casi confermati e in sorveglianza nel territorio dell'Azienda USL di Bologna

Aggiornamento del 22/03/2020 ore 12.00



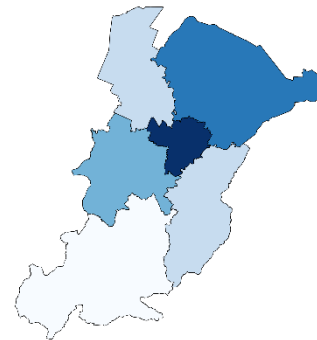
#### Numero di persone positive a SARS-CoV-2

Distretto	n	Δ
Appennino Bolognese	10	+2
Città di Bologna	265	+5
Pianura Est	87	+6
Pianura Ovest	43	+5
Reno, Lavino e Samoggia	55	+2
San Lazzaro	42	+7
<b>Totale</b>	<b>502</b>	<b>+27</b>



#### Numero di persone in isolamento fiduciario in sorveglianza

Distretto	n	Δ
Appennino Bolognese	17	+5
Città di Bologna	499	+18
Pianura Est	175	-9
Pianura Ovest	84	+5
Reno, Lavino e Samoggia	139	+2
San Lazzaro	81	+8
<b>Totale</b>	<b>995</b>	<b>+34</b>



#### Numero di persone decedute

Distretto	n	Δ
Appennino Bolognese	1	
Città di Bologna	26	+6
Pianura Est	8	+2
Pianura Ovest	7	+2
Reno, Lavino e Samoggia	2	
San Lazzaro	1	
<b>Totale</b>	<b>45</b>	<b>+10</b>



#### Numero di persone guarite clinicamente

Distretto	n	Δ
Appennino Bolognese	1	
Città di Bologna	48	
Pianura Est	13	
Pianura Ovest	2	
Reno, Lavino e Samoggia	10	+1
San Lazzaro	13	
<b>Totale</b>	<b>87</b>	<b>+1</b>

#### Numero di persone guarite\*

Distretto	n	Δ
Città di Bologna	1	+1
Reno, Lavino e Samoggia	1	+1
<b>Totale</b>	<b>2</b>	<b>+2</b>

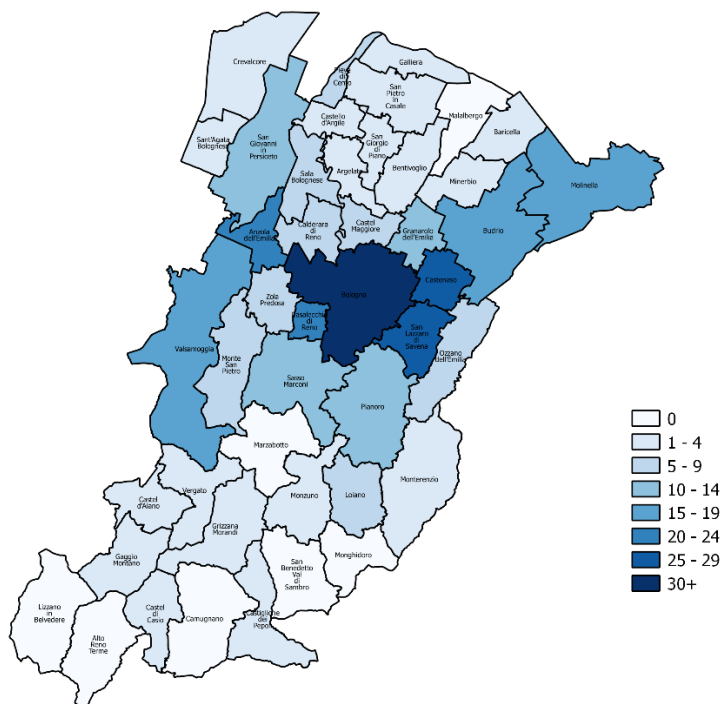
\* Persone considerate guarite in seguito a due tamponi negativi





## Distribuzione per Comune delle persone positive a SARS-CoV-2

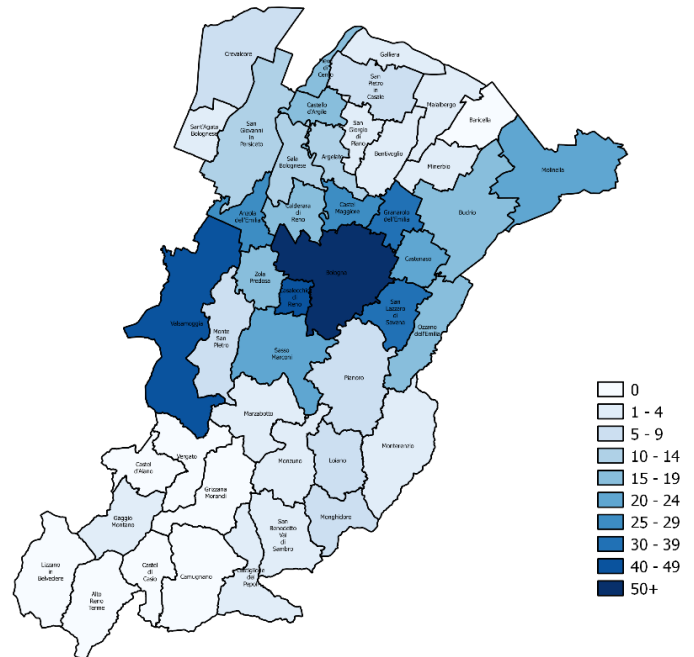
Comune	n	Δ
Anzola dell'Emilia	19	
Argelato	2	
Baricella	1	
Bentivoglio	1	
Bologna	265	+5
Budrio	14	+3
Calderara di Reno	7	+3
Casalecchio di Reno	20	
Castel di Casio	1	
Castello d'Argile	4	
Castelmaggiore	8	+1
Castenaso	20	+1
Castiglione dei Pepoli	2	
Crevalcore	4	
Gaggio Montano	2	
Galliera	1	
Granarolo dell'Emilia	12	
Grizzana Morandi	1	
Loiano	3	
Minerbio	1	
Molinella	16	+1
Monterenzio	2	+1
Monte San Pietro	5	
Monzuno	3	+2
Ozzano dell'Emilia	5	+3
Pianoro	9	+1
Pieve di Cento	4	
Sala Bolognese	2	+2
San Giorgio di Piano	2	
San Giovanni in Persiceto	10	
San Lazzaro di Savena	23	+2
San Pietro in Casale	1	
Sant'Agata Bolognese	1	
Sasso Marconi	9	
Valsamoggia	15	+2
Vergato	1	
Zola Predosa	6	
<b>Totale</b>	<b>502</b>	<b>+27</b>



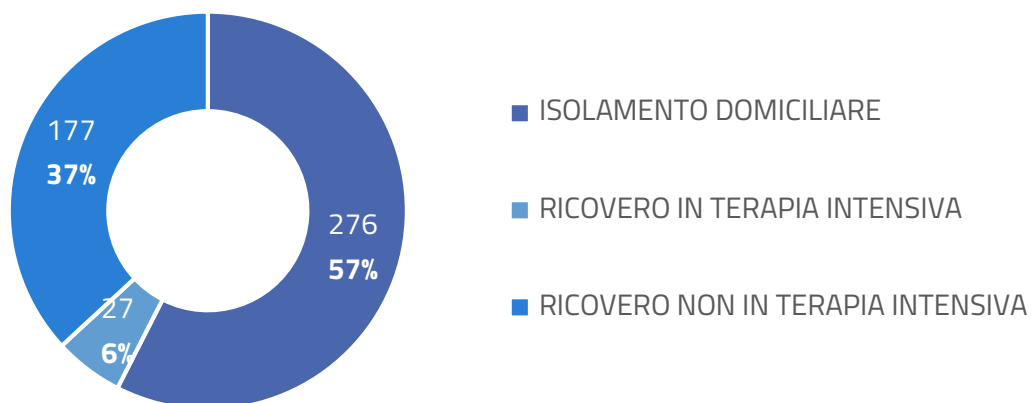


## Distribuzione per Comune delle persone in isolamento fiduciario in sorveglianza

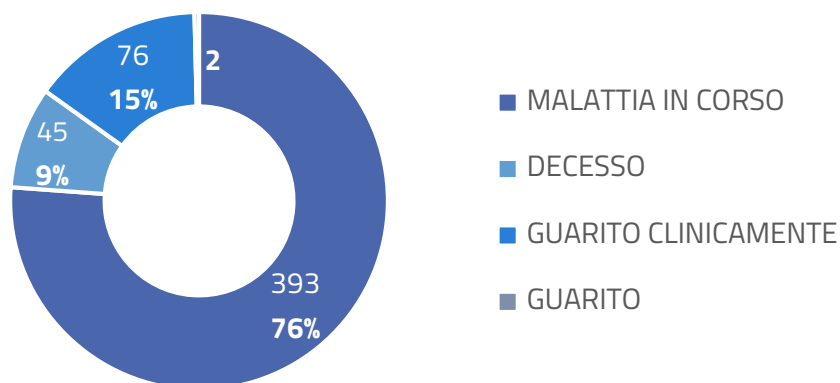
Comune	n	Δ
Alto Reno Terme	1	+1
Anzola dell'Emilia	21	+9
Argelato	11	-1
Bentivoglio	2	+1
Bologna	499	+27
Budrio	20	+1
Calderara di Reno	20	+4
Casalecchio di Reno	48	
Castel d'Aiano	1	+1
Castello d'Argile	9	+6
Castelmaggiore	33	+4
Castenaso	18	+2
Castiglione dei Pepoli	5	+2
Crevalcore	8	+1
Gaggio Montano	1	-1
Galliera	4	
Granarolo dell'Emilia	30	+1
Loiano	7	+2
Marzabotto	5	+1
Minerbio	2	
Molinella	23	+3
Monghidoro	2	-3
Monte San Pietro	10	+1
Monterenzio	6	+3
Monzuno	3	+1
Ozzano dell'Emilia	20	+2
Pianoro	9	+1
Pieve di Cento	13	+3
Sala Bolognese	12	+2
San Benedetto Val di Sambro	1	
San Giorgio di Piano	2	
San Giovanni in Persiceto	19	+6
San Lazzaro di Savena	37	+3
San Pietro in Casale	4	+5
Sant'Agata Bolognese	4	
Sasso Marconi	24	
Valsamoggia	42	-2
Zola Predosa	15	-1
<b>Totale</b>	<b>995</b>	<b>+34</b>



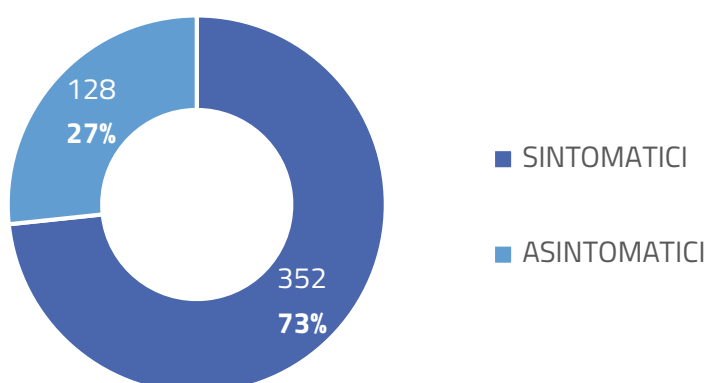
### Regime di ricovero e isolamento



### Confronto tra malati, guariti e deceduti



### Confronto tra sintomatici e asintomatici



**NB:** I casi positivi riportati nel presente report sono riportati in riferimento al Comune di residenza dei casi e al relativo Distretto di Committenza e Garanzia. Eventuali incongruenze con gli aggiornamenti quotidiani della Regione Emilia-Romagna sono da attribuire alla descrizione dei casi positivi sulla base dell'Azienda USL che ha effettuato la diagnosi.