



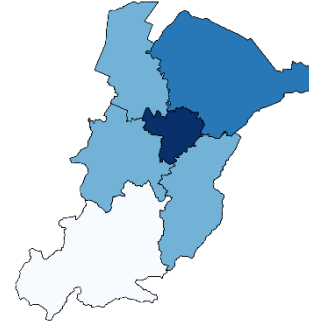
Report casi confermati e in sorveglianza nel territorio dell'Azienda USL di Bologna

Aggiornamento del 23/03/2020 ore 12.00



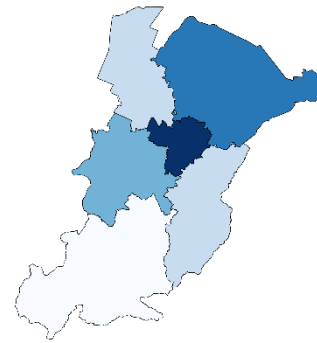
Numero di persone positive a SARS-CoV-2

Distretto	n	Δ
Appennino Bolognese	13	+3
Città di Bologna	351	+86
Pianura Est	113	+26
Pianura Ovest	53	+10
Reno, Lavino e Samoggia	66	+11
San Lazzaro	52	+10
Extra AUSL Bologna	6	+6
Totale	654	+152



Numero di persone in isolamento fiduciario in sorveglianza

Distretto	n	Δ
Appennino Bolognese	16	-1
Città di Bologna	505	+6
Pianura Est	189	+14
Pianura Ovest	82	-2
Reno, Lavino e Samoggia	128	-11
San Lazzaro	86	+5
Totale	1006	+11



Numero di persone decedute

Distretto	n	Δ
Appennino Bolognese	1	
Città di Bologna	28	+2
Pianura Est	9	+1
Pianura Ovest	7	
Reno, Lavino e Samoggia	3	+1
San Lazzaro	1	
Totale	49	+4



Numero di persone guarite clinicamente

Distretto	n	Δ
Appennino Bolognese	4	+3
Città di Bologna	71	+23
Pianura Est	18	+5
Pianura Ovest	4	+2
Reno, Lavino e Samoggia	13	+4
San Lazzaro	15	+2
Totale	126	+39

Numero di persone guarite

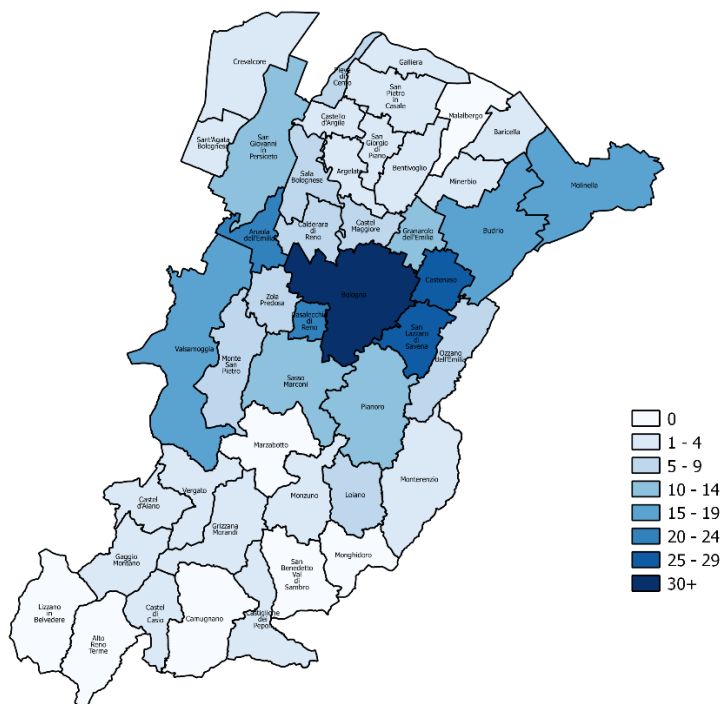
Distretto	n	Δ
Città di Bologna	1	
Reno, Lavino e Samoggia	1	
Totale	2	





Distribuzione per Comune delle persone positive a SARS-CoV-2

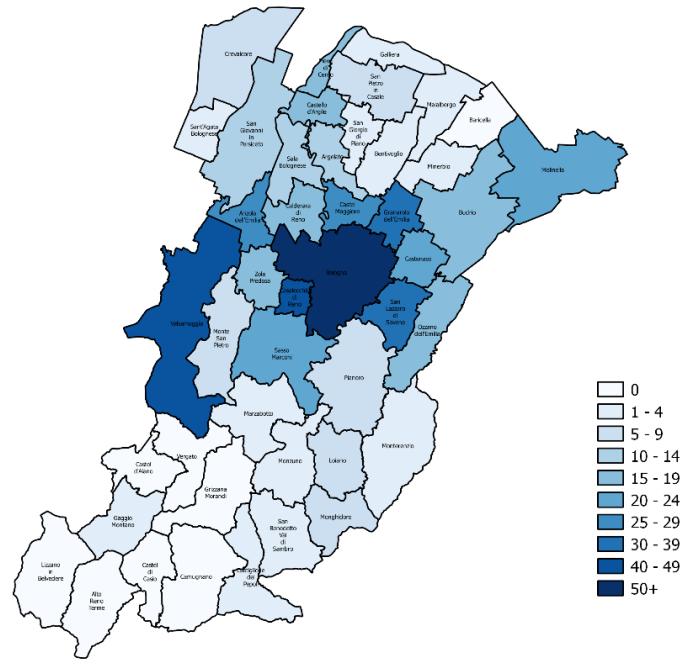
Comune	n	Δ
Anzola dell'Emilia	22	+3
Argelato	2	
Baricella	1	
Bentivoglio	2	+1
Bologna	351	+86
Budrio	18	+4
Calderara di Reno	7	
Casalecchio di Reno	23	+3
Castel d'Aiano	1	+1
Castel di Casio	2	+1
Castello d'Argile	4	
Castelmaggiore	9	+1
Castenaso	29	+9
Castiglione dei Pepoli	2	
Crevalcore	4	
Gaggio Montano	2	
Galliera	3	+2
Granarolo dell'Emilia	13	+1
Grizzana Morandi	2	+1
Loiano	6	+3
Minerbio	2	+1
Molinella	17	+1
Monterenzio	3	+1
Monte San Pietro	6	+1
Monzuno	3	
Ozzano dell'Emilia	5	
Pianoro	11	+2
Pieve di Cento	7	+3
Sala Bolognese	7	+5
San Giorgio di Piano	4	+2
San Giovanni in Persiceto	12	+2
San Lazzaro di Savena	27	+4
San Pietro in Casale	2	+1
Sant'Agata Bolognese	1	
Sasso Marconi	12	+3
Valsamoggia	19	+4
Vergato	1	
Zola Predosa	6	
Extra AUSL Bologna	6	+6
Totale	654	+152



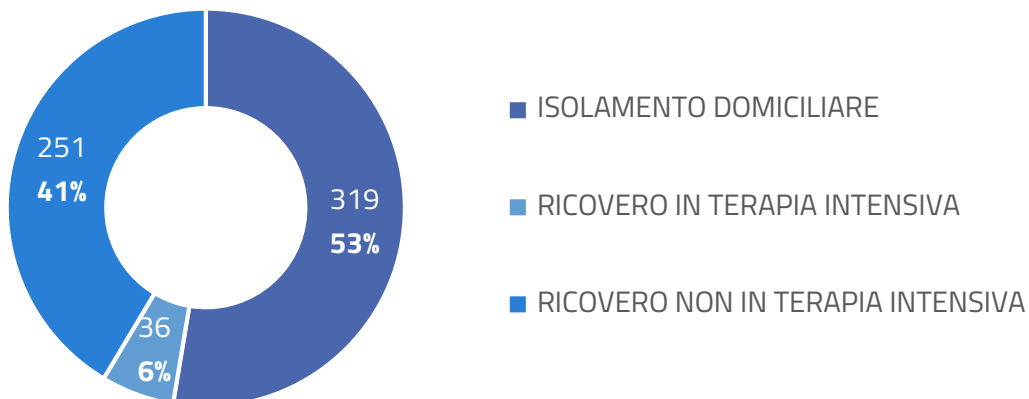


Distribuzione per Comune delle persone in isolamento fiduciario in sorveglianza

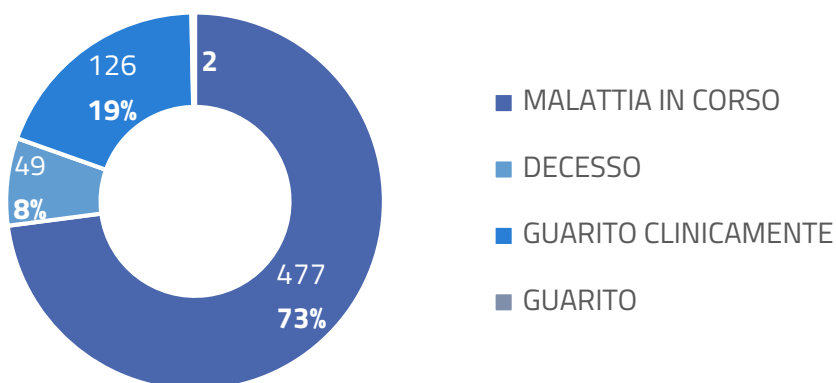
Comune	n	Δ
Alto Reno Terme	2	+1
Anzola dell'Emilia	23	+2
Argelato	11	
Baricella	2	+2
Bentivoglio	3	+1
Bologna	505	+6
Budrio	18	-2
Calderara di Reno	19	-1
Casalecchio di Reno	44	-4
Castel d'Aiano	1	
Castello d'Argile	10	+1
Castelmaggiore	32	-1
Castenaso	23	+5
Castiglione dei Pepoli	5	
Crevalcore	6	-2
Gaggio Montano	1	
Galliera	3	-1
Granarolo dell'Emilia	31	+1
Loiano	7	
Malalbergo	1	-1
Marzabotto	5	
Minerbio	3	-1
Molinella	26	+3
Monghidoro	1	-1
Monte San Pietro	13	+3
Monterenzio	6	
Monzuno	1	-2
Ozzano dell'Emilia	23	+3
Pianoro	13	+4
Pieve di Cento	17	+4
Sala Bolognese	11	-1
San Benedetto Val di Sambro	1	
San Giorgio di Piano	3	+1
San Giovanni in Persiceto	19	
San Lazzaro di Savena	36	-1
San Pietro in Casale	6	+2
Sant'Agata Bolognese	4	
Sasso Marconi	22	-2
Valsamoggia	34	-8
Zola Predosa	15	
Totale	1006	+11



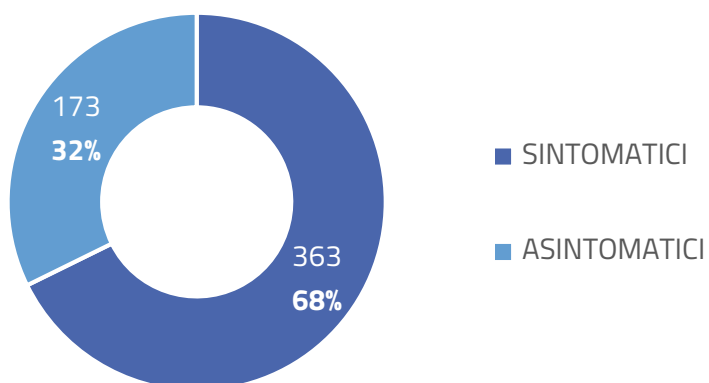
Regime di ricovero e isolamento



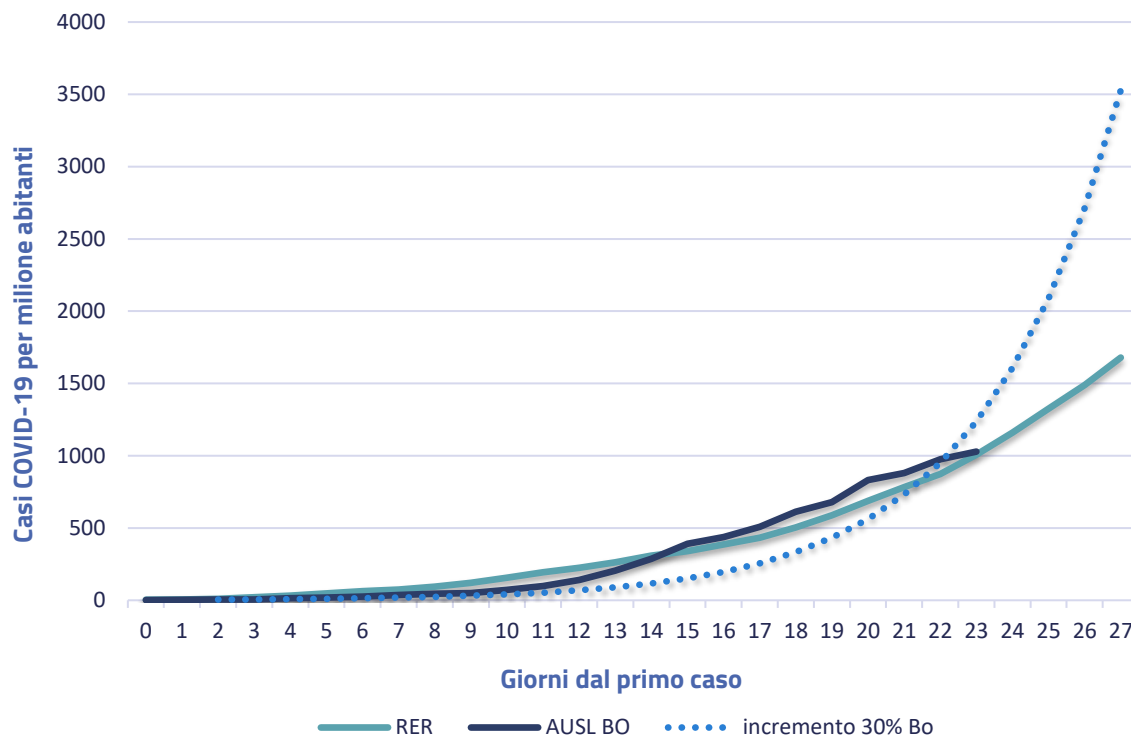
Confronto tra malati, guariti e deceduti



Confronto tra sintomatici e asintomatici



Andamento curve casi confermati al 23.03.2020



Il grafico mostra il confronto tra la curva dei casi confermati in Emilia-Romagna e la curva dei casi confermati nel territorio dell'Azienda USL di Bologna.

La curva tratteggiata rappresenta l'ipotesi di una crescita giornaliera dei casi del 30%.

NB: I casi positivi riportati nel presente report sono riportati in riferimento al Comune di residenza dei casi e al relativo Distretto di Committenza e Garanzia.

Eventuali incongruenze con gli aggiornamenti quotidiani della Regione Emilia-Romagna sono da attribuire alla descrizione dei casi positivi sulla base dell'Azienda USL che ha effettuato la diagnosi.