



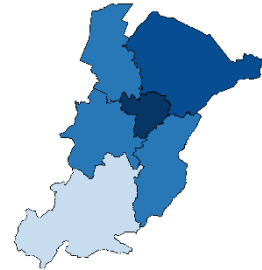
Report casi confermati e in sorveglianza nel territorio dell'Azienda USL di Bologna

Aggiornamento del 12/04/2020 ore 12.00



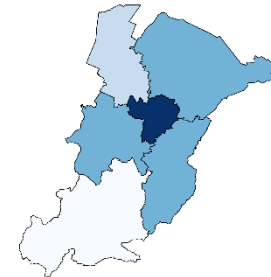
Numero di persone positive a SARS-CoV-2 e in quarantena

Distretto	positivi	Δ	di cui a casa	Δ
Appennino Bolognese	58	+2	36	+2
Città di Bologna	1361	+70	701	+66
Pianura Est	444	+8	207	+20
Pianura Ovest	273	+9	153	+16
Reno, Lavino e Samoggia	353	+16	214	+28
San Lazzaro di Savena	265	+8	121	+8
Extra AUSL Bologna	100	+3	52	+2
Totale	2854	+116	1484	+142



Numero di persone in isolamento fiduciario in sorveglianza

Distretto	n	Δ
Appennino Bolognese	36	-5
Città di Bologna	454	-37
Pianura Est	175	-8
Pianura Ovest	92	-1
Reno, Lavino e Samoggia	167	7
San Lazzaro di Savena	105	-2
Totale	1029	-46



Numero di persone decedute

Distretto	n	Δ
Appennino Bolognese	1	
Città di Bologna	136	+8
Pianura Est	55	+3
Pianura Ovest	29	
Reno, Lavino e Samoggia	32	+2
San Lazzaro di Savena	21	+4
Extra AUSL Bologna	3	+1
Totale	278	+18



Numero di persone guarite clinicamente

Distretto	n	Δ
Appennino Bolognese	17	
Città di Bologna	347	+2
Pianura Est	107	
Pianura Ovest	83	
Reno, Lavino e Samoggia	109	+1
San Lazzaro di Savena	47	
Extra AUSL Bologna	10	
Totale	720	+3

Numero di persone guarite

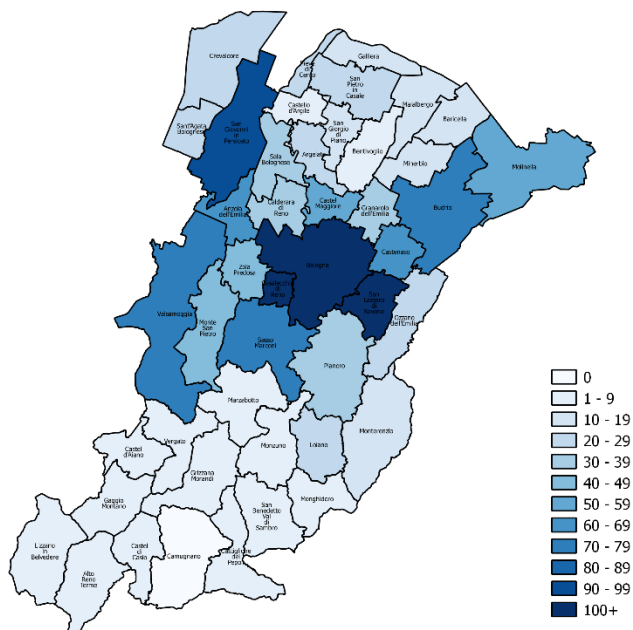
Distretto	n	Δ
Appennino Bolognese	6	
Città di Bologna	156	+18
Pianura Est	60	+11
Pianura Ovest	15	+5
Reno, Lavino e Samoggia	30	+4
San Lazzaro di Savena	31	+5
Extra AUSL Bologna	14	+2
Totale	312	+45





Distribuzione per Comune delle persone positive a SARS-CoV-2

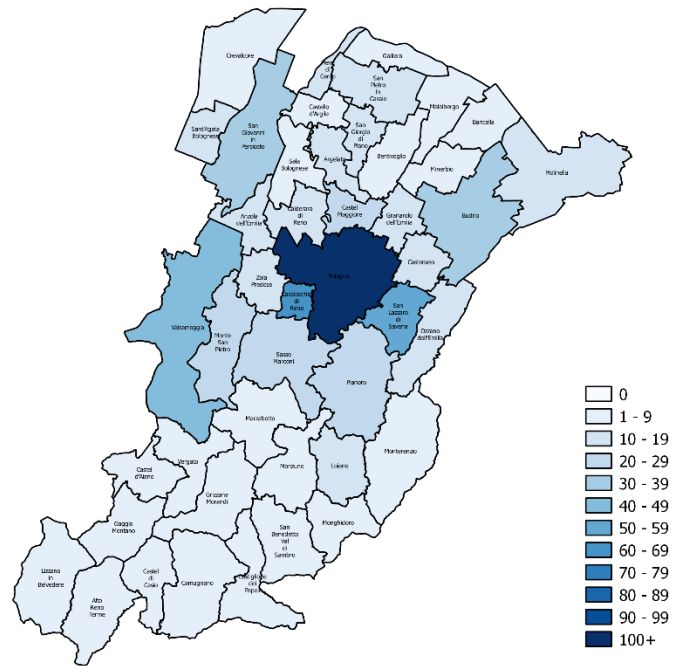
Comune	n	Δ
Alto Reno Terme	7	
Anzola dell'Emilia	67	+2
Argelato	28	+1
Baricella	10	
Bentivoglio	5	
Bologna	1361	+70
Budrio	76	+1
Calderara di Reno	31	+1
Casalecchio di Reno	126	+6
Castel d'Aiano	4	
Castel di Casio	5	
Castello d'Argile	9	
Castel Maggiore	56	
Castenaso	66	
Castiglione dei Pepoli	8	
Crevalcore	21	+1
Gaggio Montano	5	
Galliera	15	+1
Granarolo dell'Emilia	30	
Grizzana Morandi	8	
Lizzano in Belvedere	2	+1
Loiano	29	+1
Malalbergo	12	
Marzabotto	4	
Minerbio	14	
Molinella	56	+3
Monghidoro	5	
Monterenzio	15	
Monte San Pietro	45	+1
Monzuno	6	+1
Ozzano dell'Emilia	29	
Pianoro	36	
Pieve di Cento	26	
Sala Bolognese	36	+2
San Benedetto Val di Sambro	4	
San Giorgio di Piano	17	+1
San Giovanni in Persiceto	93	+2
San Lazzaro di Savena	151	+7
San Pietro in Casale	24	+1
Sant'Agata Bolognese	25	+1
Sasso Marconi	71	+7
Valsamoggia	71	+1
Vergato	5	
Zola Predosa	40	+1
Extra AUSL Bologna	100	+3
Totale	2854	+116





Distribuzione per Comune delle persone in isolamento fiduciario in sorveglianza

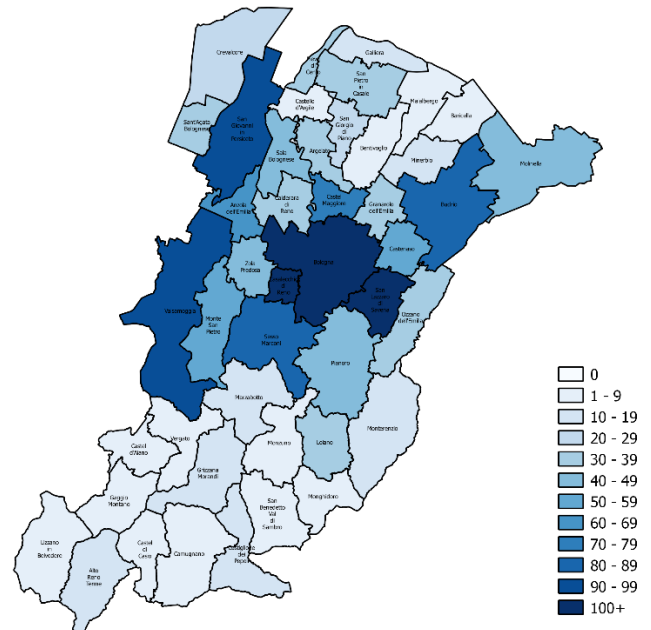
Comune	n	Δ
Alto Reno Terme	8	
Anzola dell'Emilia	16	-2
Argelato	12	-1
Baricella	2	+1
Bentivoglio	2	
Bologna	454	-37
Budrio	33	+2
Calderara di Reno	15	
Casalecchio di Reno	60	+2
Castel d'Aiano	1	
Castel di Casio	1	
Castello d'Argile	2	
Castelmaggiore	24	-2
Castenaso	16	-2
Castiglione dei Pepoli	6	-2
Crevalcore	8	
Galliera	9	-3
Granarolo dell'Emilia	15	
Grizzana Morandi	5	
Loiano	10	
Malalbergo	2	
Marzabotto	7	-1
Minerbio	4	
Molinella	10	+2
Monghidoro	3	
Monterenzio	7	+2
Monte San Pietro	22	+2
Monzuno	2	
Ozzano dell'Emilia	14	
Pianoro	21	-6
Pieve di Cento	17	-1
Sala Bolognese	8	
San Benedetto Val di Sambro	4	
San Giorgio di Piano	12	
San Giovanni in Persiceto	34	+4
San Lazzaro di Savena	50	+2
San Pietro in Casale	15	-4
Sant'Agata Bolognese	11	-3
Sasso Marconi	25	-1
Valsamoggia	42	+5
Vergato	2	
Zola Predosa	18	-1
Totale	1029	-46





Distribuzione per Comune delle persone in quarantena e isolamento fiduciario

Comune	n	Δ
Alto Reno Terme	17	
Anzola dell'Emilia	61	
Argelato	37	+2
Baricella	7	+1
Bentivoglio	5	+1
Bologna	1393	+21
Budrio	83	+5
Calderara di Reno	38	+1
Casalecchio di Reno	148	+7
Castel d'Aiano	4	
Castel di Casio	4	
Castello d'Argile	74	+4
Castel Maggiore	9	+1
Castenaso	51	-4
Castiglione dei Pepoli	10	-2
Crevalcore	26	+1
Gaggio Montano	3	
Galliera	14	-3
Granarolo dell'Emilia	36	
Grizzana Morandi	10	
Lizzano in Belvedere	1	-2
Loiano	30	+3
Malalbergo	9	-1
Marzabotto	11	-2
Minerbio	18	+2
Molinella	41	+9
Monghidoro	5	
Monterenzio	19	+1
Monte San Pietro	54	+4
Monzuno	7	+1
Ozzano dell'Emilia	35	
Pianoro	42	-7
Pieve di Cento	31	-1
Sala Bolognese	43	-3
San Benedetto Val di Sambro	9	
San Giorgio di Piano	23	-1
San Giovanni in Persiceto	98	+9
San Lazzaro di Savena	130	+9
San Pietro in Casale	33	-3
Sant'Agata Bolognese	31	-2
Sasso Marconi	80	+18
Valsamoggia	96	+8
Vergato	7	+1
Zola Predosa	42	-1
Totale	2925	+77



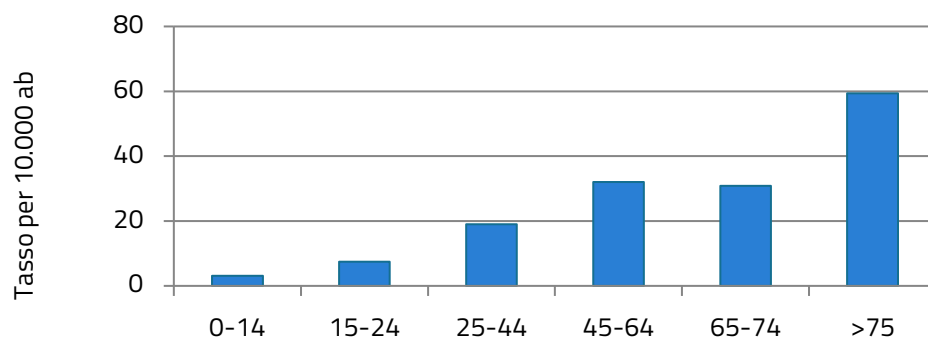


Numero di persone decedute per Comune di residenza

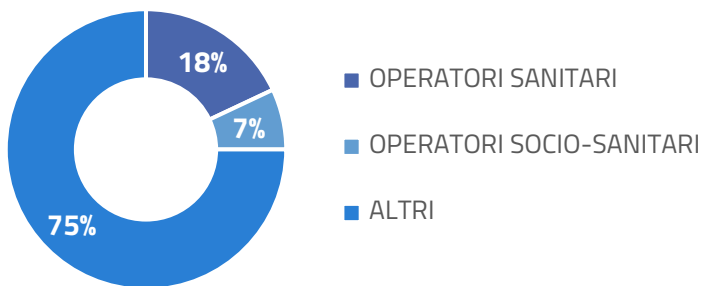
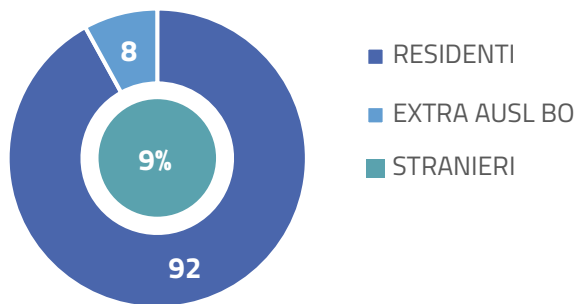
Comune	n	Δ
Anzola dell'Emilia	9	
Argelato	1	
Baricella	1	
Bologna	136	+8
Budrio	13	+1
Calderara di Reno	6	
Casalecchio di Reno	13	+1
Castello d'Argile	2	
Castelmaggiore	2	
Castenaso	10	
Crevalcore	3	
Gaggio Montano	1	
Galliera	1	+1
Granarolo dell'Emilia	1	
Loiano	2	
Minerbio	4	
Molinella	14	
Monte San Pietro	2	
Monterenzio	1	
Pianoro	3	+1
Pieve di Cento	4	
Sala Bolognese	4	
San Giovanni in Persiceto	7	
San Lazzaro di Savena	15	+3
San Pietro in Casale	2	+1
San Giorgio di Piano	1	
Sant'Agata Bolognese	1	
Sasso Marconi	6	
Valsamoggia	4	
Zola Predosa	6	+1
Extra AUSL BO	3	+1
Totale	278	+18

Classe di età dei casi positivi per 10.000 abitanti (aggiornato al 10.04.2020)

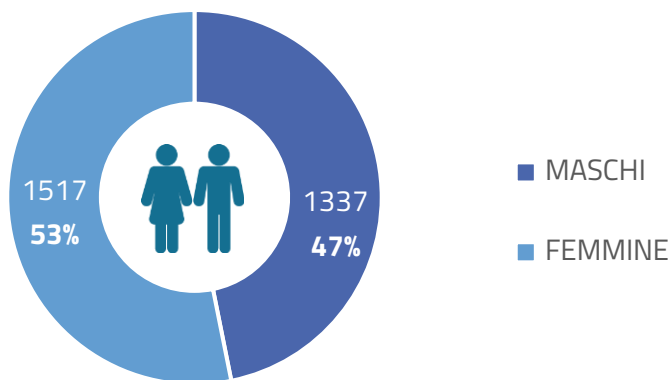
Tasso per classe età



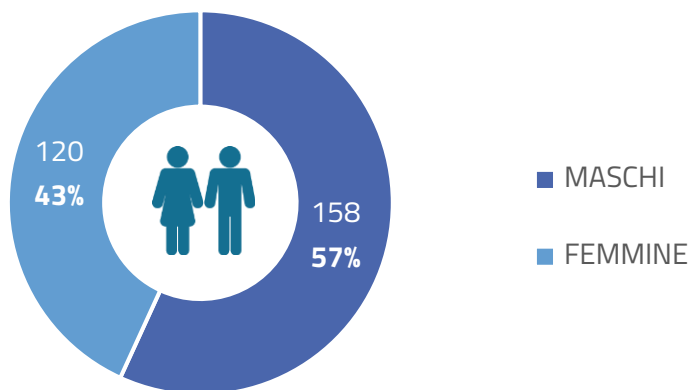
Alcune caratteristiche dei casi positivi



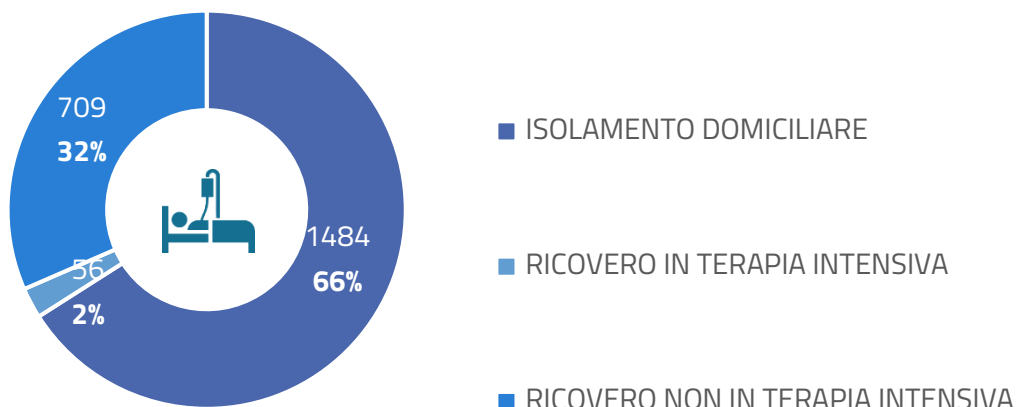
Confronto tra maschi e femmine tra le persone positive a SARS-CoV-2



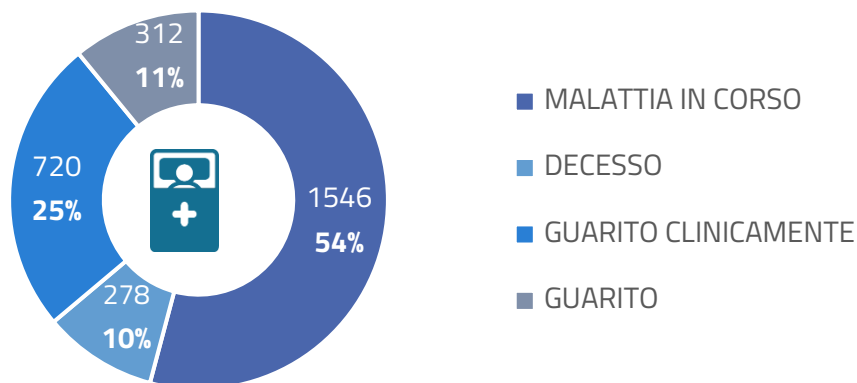
Confronto tra maschi e femmine tra le persone decedute per Covid-19



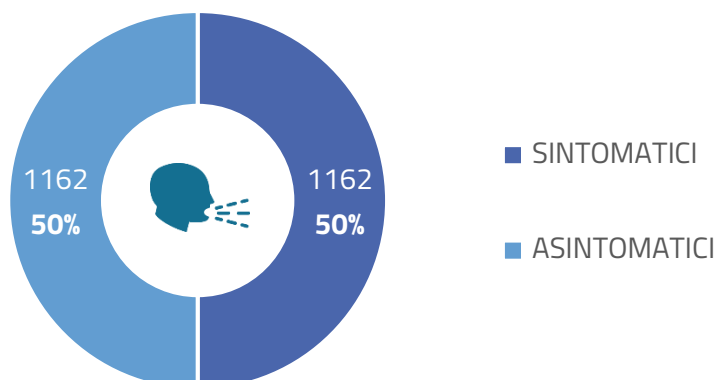
Regime di ricovero e isolamento



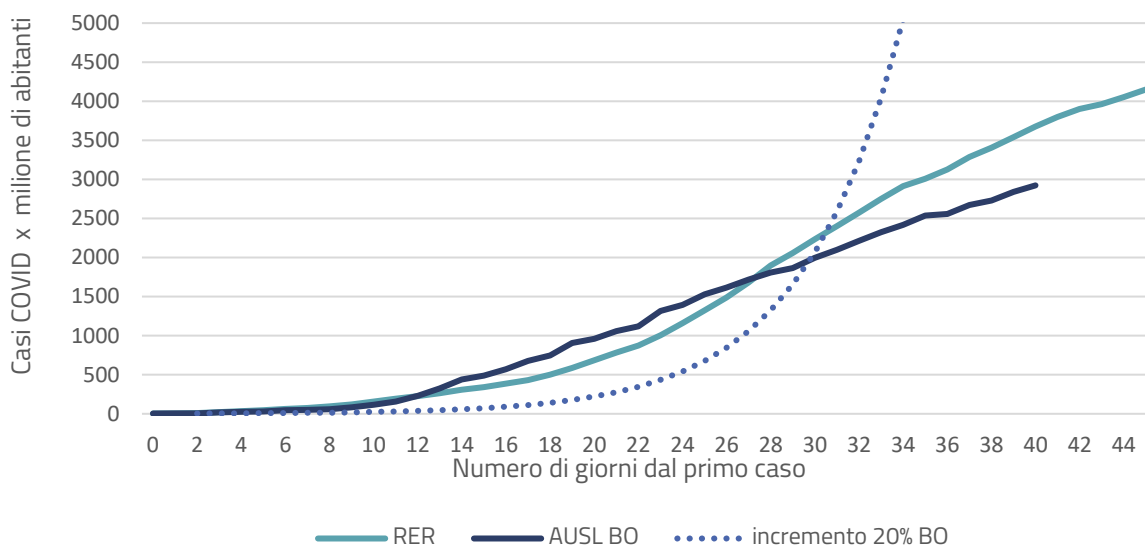
Confronto tra malati, guariti e deceduti



Confronto tra sintomatici e asintomatici



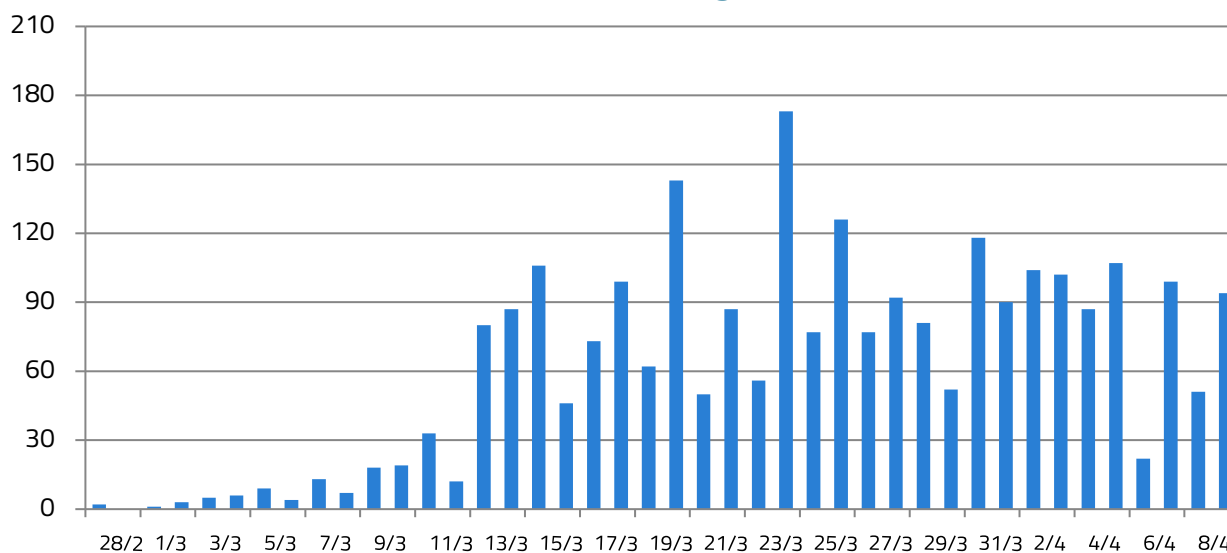
Andamento curve casi confermati al 11.04.2020



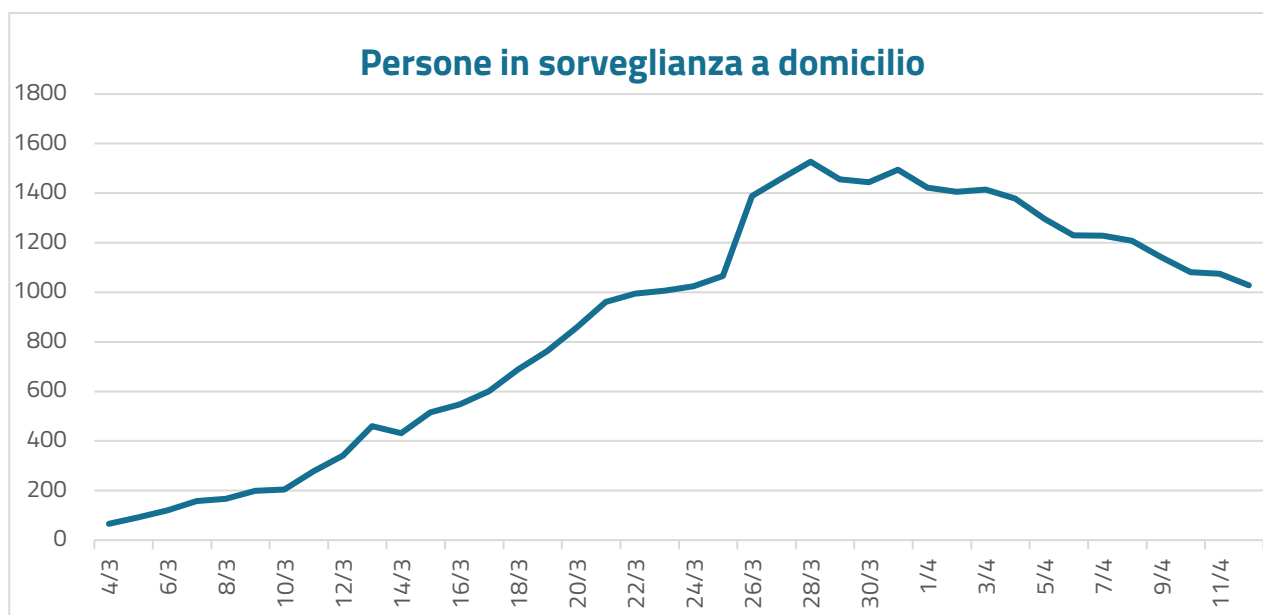
Il grafico mostra il confronto tra la curva dei casi confermati in Emilia-Romagna e la curva dei casi confermati nel territorio dell'Azienda USL di Bologna, a partire dal primo giorno in cui sono stati registrati casi confermati di Covid-19.

La curva tratteggiata rappresenta l'ipotesi di una crescita giornaliera dei casi del 20%.

Nuovi casi per data di diagnosi al 10.04.2020



Il grafico mostra l'andamento dei nuovi casi per data di diagnosi. I dati degli ultimi 10 giorni sono parziali e non rispecchiano il reale andamento perché risentono del tempo intercorso tra l'inizio sintomi, la diagnosi e la registrazione.



Il grafico mostra l'andamento delle persone in isolamento domiciliare fiduciario poste in sorveglianza.

Note

- I casi positivi riportati nel presente report sono riferiti al Comune di residenza dei casi e al relativo Distretto di Committenza e Garanzia. Eventuali incongruenze con gli aggiornamenti quotidiani della Regione Emilia-Romagna sono da attribuire alla descrizione dei casi positivi sulla base dell'Azienda USL che ha effettuato la diagnosi. Per lo stesso motivo sono compresi nel totale dei casi positivi alcuni cittadini non residenti nel territorio di competenza dell'Azienda USL di Bologna, identificati dalla voce *Extra AUSL Bologna*. A partire dal 10.04.2020 sono riportati anche i casi positivi attualmente in quarantena al proprio domicilio.
- Le persone guarite clinicamente descrivono le persone che non hanno più la malattia in corso. A differenza del totale, gli incrementi giornalieri non tengono conto delle persone che ritornano sintomatiche o che sono guarite completamente, ma indicano soltanto i nuovi casi di guarigione clinica.
- Le persone guarite sono persone già considerate clinicamente guarite per assenza dei sintomi a cui è stata accertata la guarigione in seguito a due tamponi negativi consecutivi.
- Le persone in quarantena e isolamento fiduciario comprendono le persone per cui la sorveglianza attiva di 14 giorni è terminata e che risultano in isolamento domiciliare perché presentano sintomi, oppure sono in attesa di tampone o di referto.
- Le informazioni riguardanti il regime di ricovero e la presenza di sintomi non sono disponibili per la totalità dei casi positivi registrati.