



NUOVO CORONAVIRUS (COVID-19)

Report casi confermati e in sorveglianza



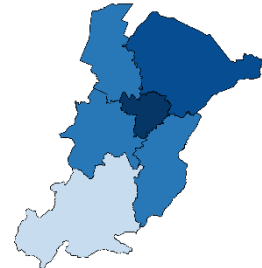
Report casi confermati e in sorveglianza nel territorio dell'Azienda USL di Bologna

Aggiornamento del 13/04/2020 ore 12.00



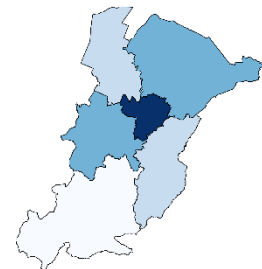
Numero di persone positive a SARS-CoV-2 e in quarantena

Distretto	positivi	Δ	di cui a casa	Δ
Appennino Bolognese	60	+2	39	+3
Città di Bologna	1413	+52	706	+5
Pianura Est	454	+10	205	-2
Pianura Ovest	282	+9	159	+6
Reno, Lavino e Samoggia	367	+14	218	+4
San Lazzaro di Savena	271	+6	116	-5
Extra AUSL Bologna	102	+2	52	
Totale	2949	+95	1495	+11



Numero di persone in isolamento fiduciario in sorveglianza

Distretto	n	Δ
Appennino Bolognese	30	-6
Città di Bologna	412	-42
Pianura Est	167	-8
Pianura Ovest	75	-17
Reno, Lavino e Samoggia	143	-24
San Lazzaro di Savena	96	-9
Totale	923	-106



Numero di persone decedute

Distretto	n	Δ
Appennino Bolognese	1	
Città di Bologna	143	+7
Pianura Est	57	+2
Pianura Ovest	30	+1
Reno, Lavino e Samoggia	33	+1
San Lazzaro di Savena	23	+2
Extra AUSL Bologna	2	
Totale	291	+13



Numero di persone guarite clinicamente

Distretto	n	Δ
Appennino Bolognese	17	
Città di Bologna	323	+1
Pianura Est	100	
Pianura Ovest	83	
Reno, Lavino e Samoggia	104	
San Lazzaro di Savena	42	
Extra AUSL Bologna	9	
Totale	678	+1

Numero di persone guarite

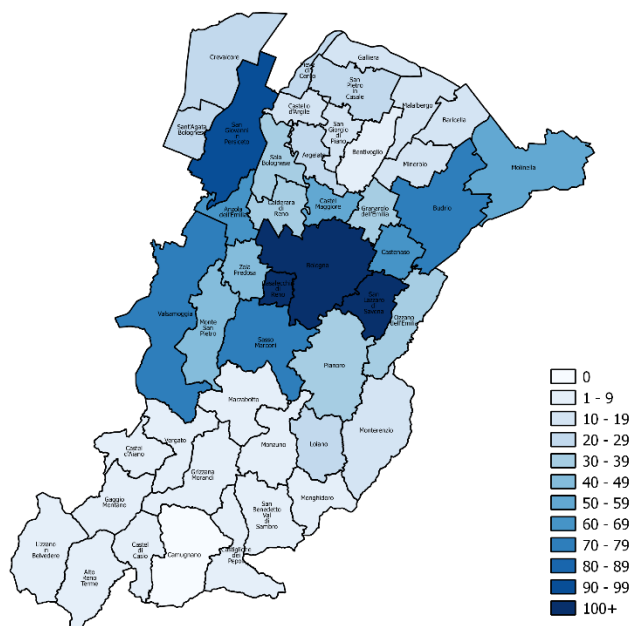
Distretto	n	Δ
Appennino Bolognese	6	
Città di Bologna	183	+27
Pianura Est	70	+10
Pianura Ovest	15	
Reno, Lavino e Samoggia	35	+5
San Lazzaro di Savena	37	+6
Extra AUSL Bologna	16	+2
Totale	362	+50





Distribuzione per Comune delle persone positive a SARS-CoV-2

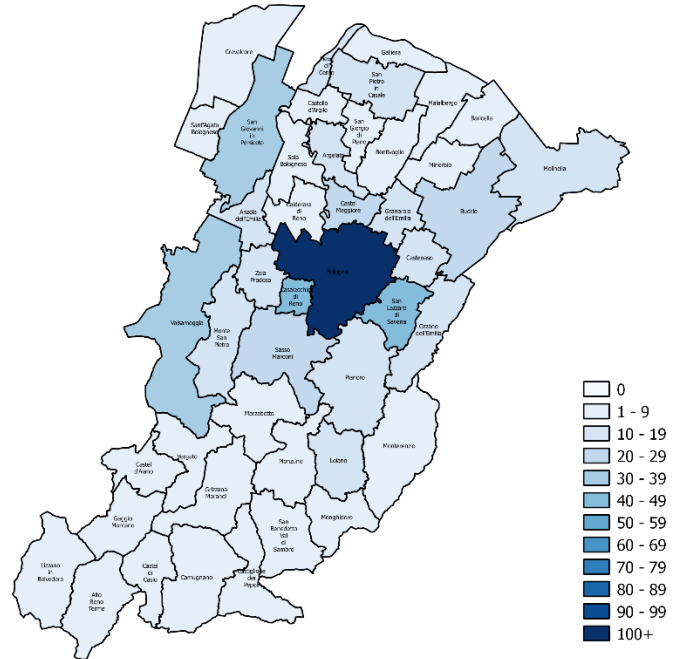
Comune	n	Δ
Alto Reno Terme	8	+1
Anzola dell'Emilia	67	
Argelato	28	
Baricella	10	
Bentivoglio	5	
Bologna	1413	+52
Budrio	78	+2
Calderara di Reno	32	+1
Casalecchio di Reno	131	+5
Castel d'Aiano	4	
Castel di Casio	5	
Castello d'Argile	10	+1
Castel Maggiore	58	+2
Castenaso	68	+2
Castiglione dei Pepoli	8	
Crevalcore	23	+2
Gaggio Montano	5	
Galliera	16	+1
Granarolo dell'Emilia	30	
Grizzana Morandi	8	
Lizzano in Belvedere	2	
Loiano	29	
Malalbergo	13	+1
Marzabotto	4	
Minerbio	15	+1
Molinella	56	
Monghidoro	6	+1
Monterenzio	16	+1
Monte San Pietro	47	+2
Monzuno	7	+1
Ozzano dell'Emilia	30	+1
Pianoro	37	+1
Pieve di Cento	26	
Sala Bolognese	39	+3
San Benedetto Val di Sambro	4	
San Giorgio di Piano	17	
San Giovanni in Persiceto	96	+3
San Lazzaro di Savena	153	+2
San Pietro in Casale	24	
Sant'Agata Bolognese	25	
Sasso Marconi	76	+5
Valsamoggia	72	+1
Vergato	5	
Zola Predosa	41	+1
Extra AUSL Bologna	102	+2
Totale	2949	+95





Distribuzione per Comune delle persone in isolamento fiduciario in sorveglianza

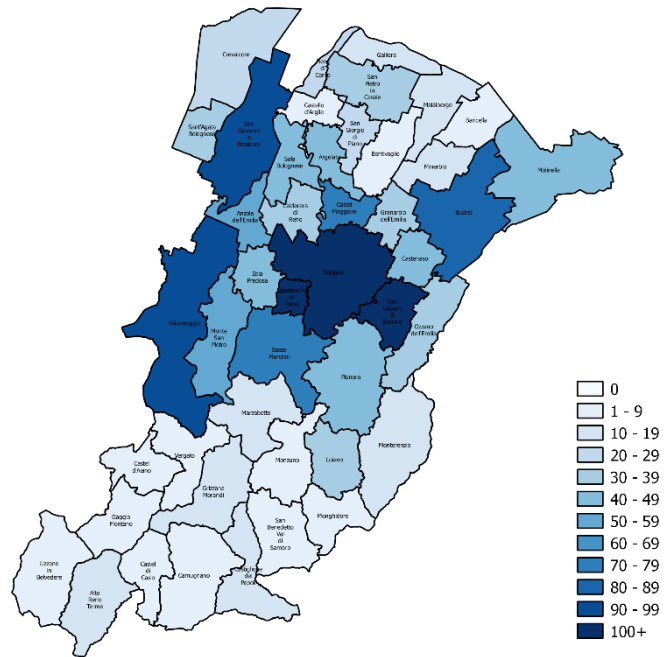
Comune	n	Δ
Alto Reno Terme	5	-3
Anzola dell'Emilia	12	-4
Argelato	19	7
Baricella	2	
Bentivoglio	2	
Bologna	412	-42
Budrio	26	-7
Calderara di Reno	9	-6
Casalecchio di Reno	48	-12
Castel d'Aiano	1	
Castel di Casio	1	
Castello d'Argile	2	
Castelmaggiore	22	-2
Castenaso	12	-4
Castiglione dei Pepoli	5	-1
Crevalcore	6	-2
Galliera	8	-1
Granarolo dell'Emilia	15	
Grizzana Morandi	5	
Loiano	10	
Malalbergo	5	3
Marzabotto	7	
Minerbio	5	1
Molinella	12	2
Monghidoro	2	-1
Monterenzio	7	
Monte San Pietro	18	-4
Monzuno	2	
Ozzano dell'Emilia	14	
Pianoro	19	-2
Pieve di Cento	13	-4
Sala Bolognese	7	-1
San Benedetto Val di Sambro	3	-1
San Giorgio di Piano	9	-3
San Giovanni in Persiceto	32	-2
San Lazzaro di Savena	44	-6
San Pietro in Casale	15	
Sant'Agata Bolognese	9	-2
Sasso Marconi	24	-1
Valsamoggia	38	-4
Vergato	1	-1
Zola Predosa	15	-3
Totale	923	-106





Distribuzione per Comune delle persone in quarantena e isolamento fiduciario

Comune	n	Δ
Alto Reno Terme	12	-5
Anzola dell'Emilia	56	-5
Argelato	43	+6
Baricella	6	-1
Bentivoglio	5	
Bologna	1319	-74
Budrio	80	-3
Calderara di Reno	31	-7
Casalecchio di Reno	138	-10
Castel d'Aiano	4	
Castel di Casio	4	
Castello d'Argile	71	-3
Castel Maggiore	8	-1
Castenaso	46	-5
Castiglione dei Pepoli	10	
Crevalcore	25	-1
Gaggio Montano	2	-1
Galliera	12	-2
Granarolo dell'Emilia	33	-3
Grizzana Morandi	10	
Lizzano in Belvedere	1	
Loiano	31	+1
Malalbergo	13	+4
Marzabotto	11	
Minerbio	16	-2
Molinella	40	-1
Monghidoro	4	-1
Monterenzio	19	
Monte San Pietro	52	-2
Monzuno	8	+1
Ozzano dell'Emilia	33	-2
Pianoro	40	-2
Pieve di Cento	28	-3
Sala Bolognese	42	-1
San Benedetto Val di Sambro	8	-1
San Giorgio di Piano	21	-2
San Giovanni in Persiceto	98	
San Lazzaro di Savena	119	-11
San Pietro in Casale	32	-1
Sant'Agata Bolognese	31	
Sasso Marconi	79	-1
Valsamoggia	91	-5
Vergato	6	-1
Zola Predosa	41	-1
Totale	2779	-146



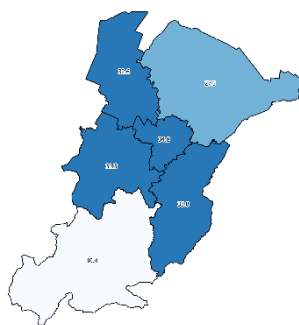


Numero di persone decedute per Comune di residenza

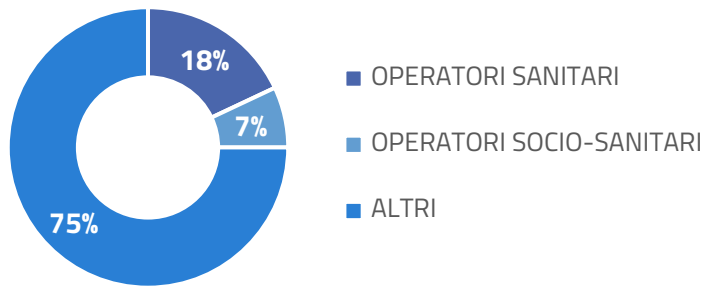
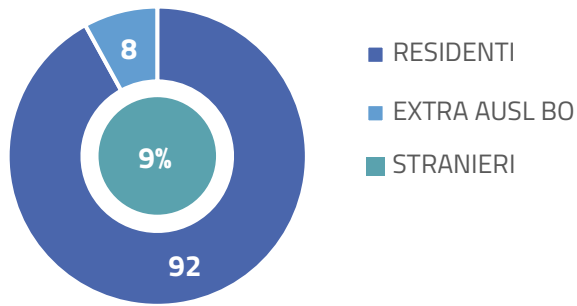
Comune	n	Δ
Anzola dell'Emilia	9	
Argelato	1	
Baricella	1	
Bologna	143	+7
Budrio	13	
Calderara di Reno	6	
Casalecchio di Reno	13	
Castello d'Argile	2	
Castel Maggiore	3	+1
Castenaso	11	+1
Crevalcore	3	
Gaggio Montano	1	
Galliera	1	
Granarolo dell'Emilia	1	
Loiano	2	
Minerbio	4	
Molinella	14	
Monte San Pietro	2	
Monterenzio	1	
Pianoro	3	
Pieve di Cento	4	
Sala Bolognese	4	
San Giovanni in Persiceto	8	+1
San Lazzaro di Savena	17	+2
San Pietro in Casale	2	
San Giorgio di Piano	1	
Sant'Agata Bolognese	1	
Sasso Marconi	7	+1
Valsamoggia	4	
Zola Predosa	6	
Extra AUSL BO	3	
Totale	291	+13

Casi positivi per 10.000 abitanti per Distretto aggiornato al 12.04.2020

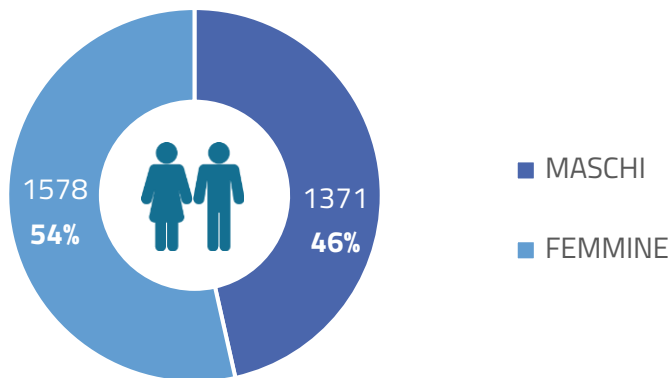
Distretto	tasso
Appennino Bolognese	10,4
Città di Bologna	34,8
Pianura Est	27,5
Pianura Ovest	32,6
Reno, Lavino e Samoggia	31,3
San Lazzaro di Savena	33,8
Azienda USL di Bologna	31,2



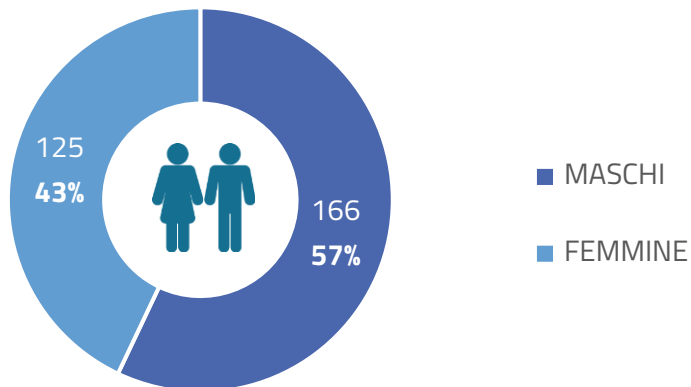
Alcune caratteristiche dei casi positivi



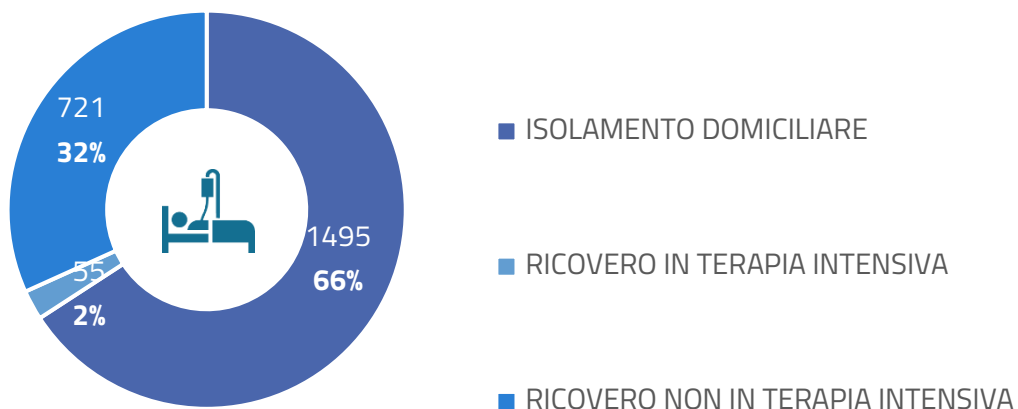
Confronto tra maschi e femmine tra le persone positive a SARS-CoV-2



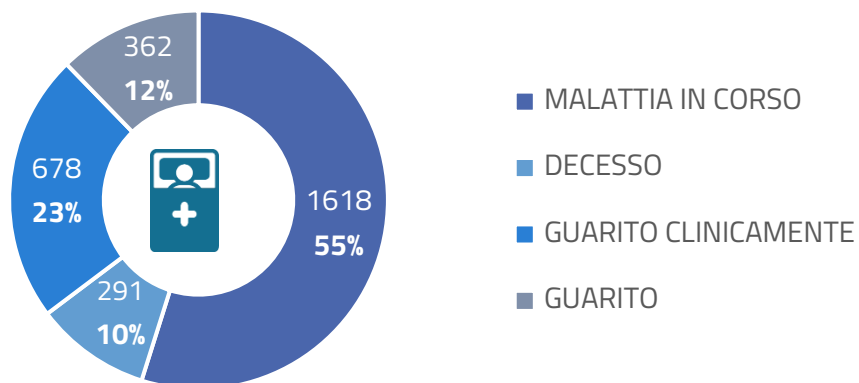
Confronto tra maschi e femmine tra le persone decedute per Covid-19



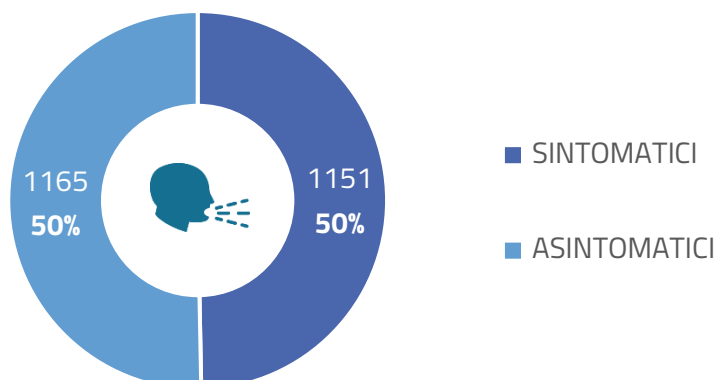
Regime di ricovero e isolamento



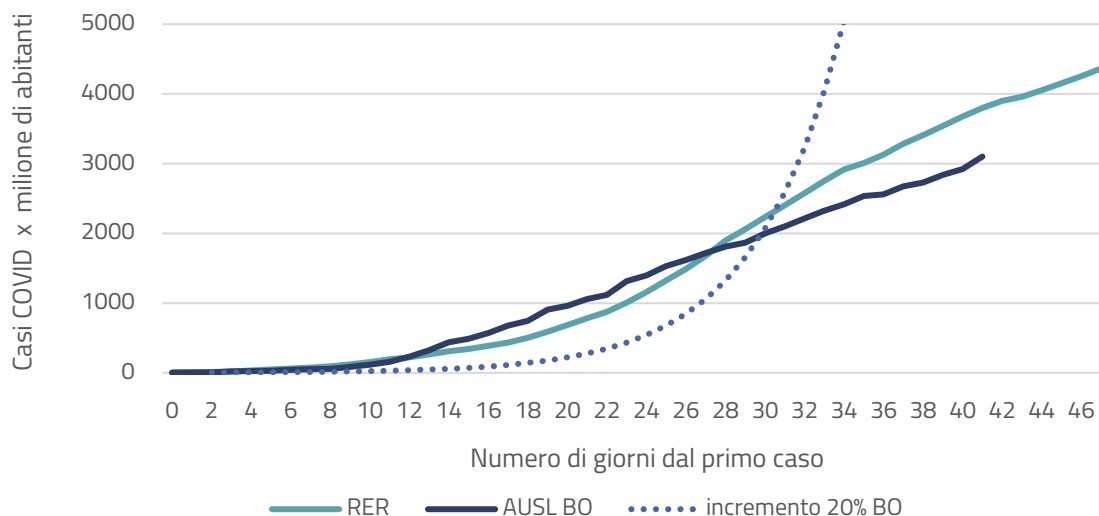
Confronto tra malati, guariti e deceduti



Confronto tra sintomatici e asintomatici



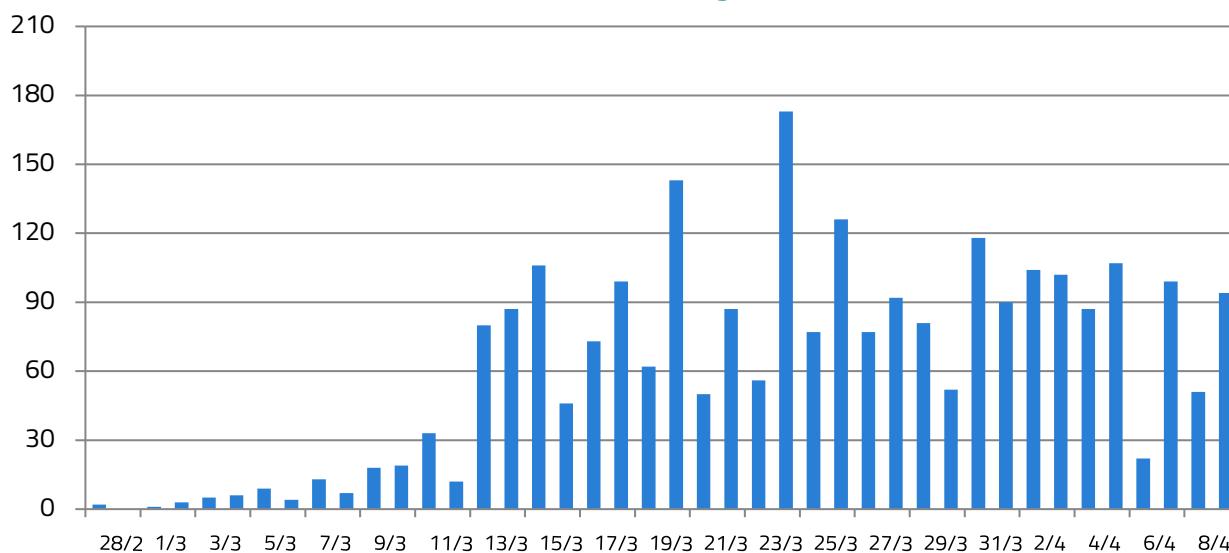
Andamento curve casi confermati



Il grafico mostra il confronto tra la curva dei casi confermati in Emilia-Romagna e la curva dei casi confermati nel territorio dell'Azienda USL di Bologna, a partire dal primo giorno in cui sono stati registrati casi confermati di Covid-19.

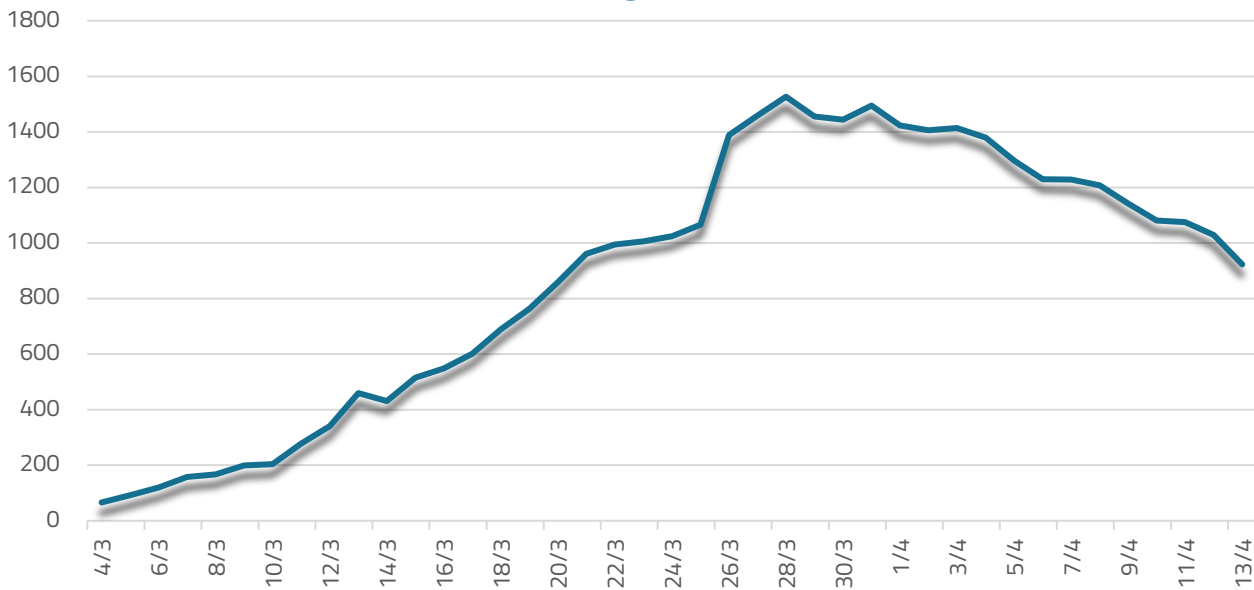
La curva tratteggiata rappresenta l'ipotesi di una crescita giornaliera dei casi del 20%.

Nuovi casi per data di diagnosi al 10.04.2020



Il grafico mostra l'andamento dei nuovi casi per data di diagnosi. I dati degli ultimi 10 giorni sono parziali e non rispecchiano il reale andamento perché risentono del tempo intercorso tra l'inizio sintomi, la diagnosi e la registrazione.

Persone in sorveglianza a domicilio



Il grafico mostra l'andamento delle persone in isolamento domiciliare fiduciario poste in sorveglianza.

Note

- I casi positivi riportati nel presente report sono riferiti al Comune di residenza dei casi e al relativo Distretto di Committenza e Garanzia. Eventuali incongruenze con gli aggiornamenti quotidiani della Regione Emilia-Romagna sono da attribuire alla descrizione dei casi positivi sulla base dell'Azienda USL che ha effettuato la diagnosi. Per lo stesso motivo sono compresi nel totale dei casi positivi alcuni cittadini non residenti nel territorio di competenza dell'Azienda USL di Bologna, identificati dalla voce *Extra AUSL Bologna*. A partire dal 10.04.2020 sono riportati anche i casi positivi attualmente in quarantena al proprio domicilio.
- Le persone guarite clinicamente descrivono le persone che non hanno più la malattia in corso. A differenza del totale, gli incrementi giornalieri non tengono conto delle persone che ritornano sintomatiche o che sono guarite completamente, ma indicano soltanto i nuovi casi di guarigione clinica.
- Le persone guarite sono persone già considerate clinicamente guarite per assenza dei sintomi a cui è stata accertata la guarigione in seguito a due tamponi negativi consecutivi.
- Le persone in quarantena e isolamento fiduciario comprendono le persone per cui la sorveglianza attiva di 14 giorni è terminata e che risultano in isolamento domiciliare perché presentano sintomi, oppure sono in attesa di tampone o di referto.
- Le informazioni riguardanti il regime di ricovero e la presenza di sintomi non sono disponibili per la totalità dei casi positivi registrati.